



**КОМИТЕТ ИМУЩЕСТВЕННЫХ ОТНОШЕНИЙ
АДМИНИСТРАЦИИ ПЕРМСКОГО МУНИЦИПАЛЬНОГО ОКРУГА**

РЕШЕНИЕ
о размещении объектов № 613

Пермский край
Пермский округ

18.03.2024

Комитет имущественных отношений администрации Пермского муниципального округа разрешает Акционерному обществу «Газпром газораспределение Пермь» (ИНН 5902183841, ОГРН 2125902017723, почтовый адрес: 614000, г. Пермь, ул. Петропавловская, 43)

размещение объекта «газопровод давлением до 1,2 Мпа, для размещения которого не требуется разрешения на строительство»

на землях муниципальная собственность.

на срок 1 год.

Местоположение: Пермский край, Пермский муниципальный округ, с. Култаево, ул. Тихая, к дому 18.

Приложение: схема предполагаемых к использованию земель или части земельного участка.

Особые условия использования:

1. При размещении объекта учесть параметры ширины проезда улично-дорожной сети, во избежание сужения полосы отвода дороги.
2. Получение разрешения на производство земляных работ.

Заместитель председателя комитета



М.В. Королева

(подпись, печать)

Схема предполагаемых к использованию земель или части земельного участка

Объект: Газопровод давлением до 1,2 Мпа, для размещения которого не требуется разрешения на строительство
 Местоположение: расположенных по адресу: Пермский край, м.о. Пермский, с. Култаево, ул. Тихая, к дому 18


Площадь земель или части земельного участка, кв.м.: 890

Категория земель: земли населенных пунктов




Вид разрешенного использования: -

Описание границ смежных землепользователей:

- От точки н1 до точки н2 - земельный участок с кадастровым номером 59:32:3250001:21178
- От точки н2 до точки н3 - земельный участок с кадастровым номером 59:32:3250001:21180
- От точки н3 до точки н4 - земельный участок с кадастровым номером 59:32:3250001:21181
- От точки н4 до точки н6 - земельный участок с кадастровым номером 59:32:3250001:21182
- От точки н6 до точки н7 - земельный участок с кадастровым номером 59:32:3250001:21203
- От точки н7 до точки н8 - земельный участок с кадастровым номером 59:32:3250001:21186
- От точки н8 до точки н9 - земельный участок с кадастровым номером 59:32:3250001:21185
- От точки н9 до точки н1 - земельный участок с кадастровым номером 59:32:3250001:21203

 - границы и номер объекта капитального строительства, сведения о которых внесены в ЕГРН

— - граница кадастрового квартала

 - предполагаемый участок земель, на которых планируется размещение объекта
 - границы и номер земельного участка, сведения о которых внесены в ЕГРН
 - зоны с особыми условиями использования территории, сведения о которых внесены в ЕГРН

:3У1

● н1

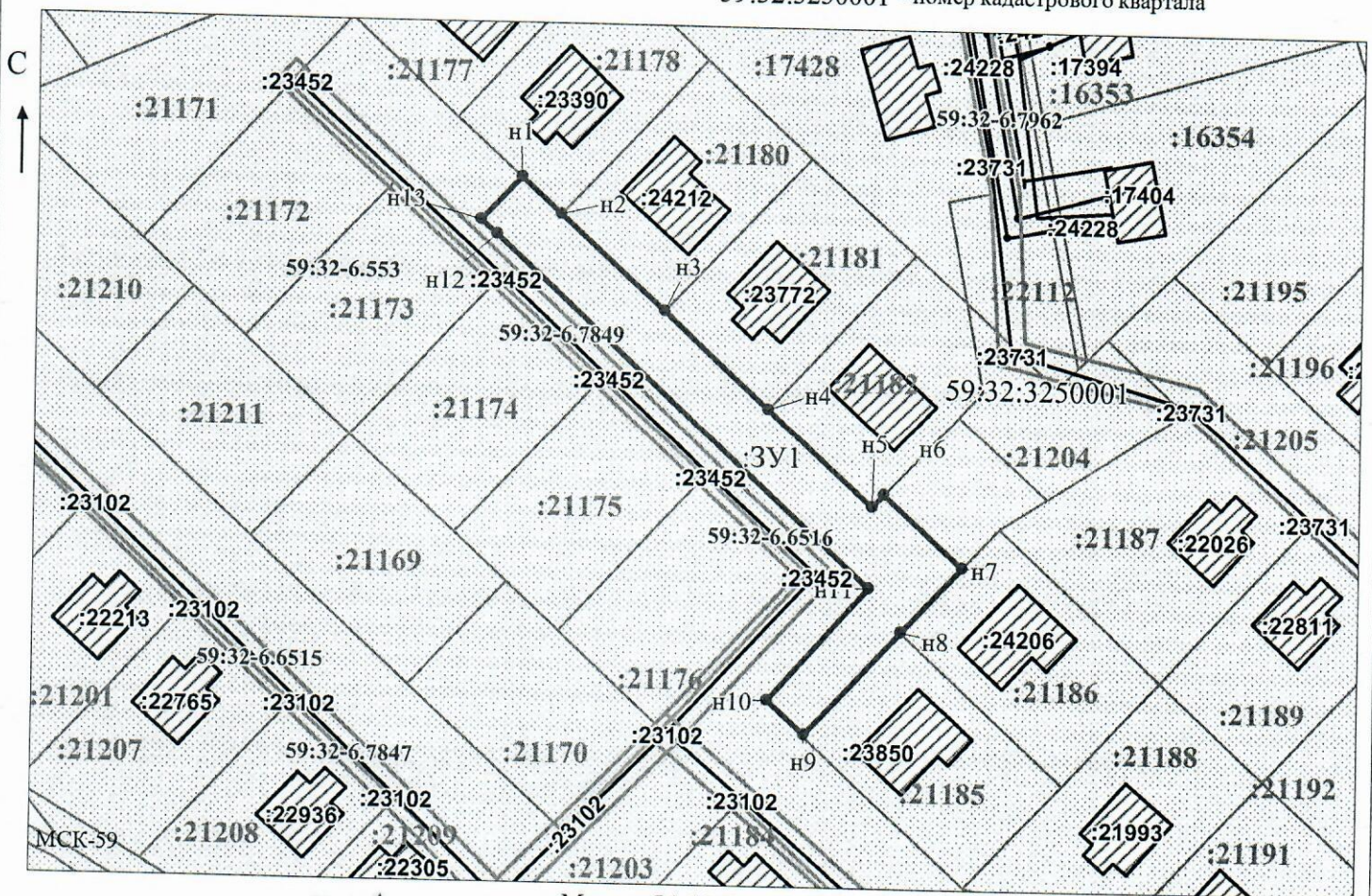
59:32:3250001 - номер кадастрового квартала

Каталог координат, м

№ точки границы	X	Y
н1	505765.90	2212161.32
н2	505760.73	2212166.94
н3	505747.18	2212181.66
н4	505733.63	2212196.37
н5	505720.08	2212211.08
н6	505721.88	2212212.73
н7	505711.68	2212223.72
н8	505702.57	2212215.33
н9	505688.09	2212201.99
н10	505692.81	2212196.70
н11	505708.66	2212210.81
н12	505757.68	2212157.95
н13	505759.72	2212155.66
н1	505765.90	2212161.32

Условные обозначения:

- предполагаемый участок земель, на которых планируется размещение объекта
- границы и номер земельного участка, сведения о которых внесены в ЕГРН
- зоны с особыми условиями использования территории, сведения о которых внесены в ЕГРН
- обозначение запрашиваемого земельного участка
- характерная точка границ земель или части земельного участка



Масштаб 1:1000

/ Осипова А.Д.

Заявитель: _____

МП

(подпись, расшифровка подписи)

(для юридических лиц и индивидуальных предпринимателей)